

СОГЛАСОВАНО
Начальник ОО администрации
Василеостровского района
О. В. Цибизова
« 31 » 2023г.

УТВЕРЖДАЮ
Заведующий
ГБДОУ детский сад №73 «Василек»
Т. Н. Быкова
« 31 » 2023г.

СОГЛАСОВАНО
ВРИО начальника ОГИБДД УМВД России
по Василеостровскому району
г. Санкт-Петербурга
В. А. Кимарцев
2023г.

ПАСПОРТ ДОРОЖНОЙ БЕЗОПАСНОСТИ

Государственного бюджетного дошкольного
образовательного учреждения
детского сада № 73 «Василек»
Василеостровского района Санкт-Петербурга

2023-2024 учебный год

Общие сведения

Государственное бюджетное дошкольное образовательное учреждение детский сад № 73 «Василек» Василеостровского района Санкт-Петербурга
(*Полное наименование образовательной организации*)

Тип образовательной организации: дошкольное образование

Юридический адрес: 199106, г. Санкт-Петербург, ул. Карташихина, дом7, литера А

e-mail: vasdou073v@yandex.ru

Фактический адрес: 199106, г. Санкт-Петербург, ул. Карташихина, дом7, литера А

Руководители ОУ:

Должность	ФИО	Телефон
Заведующий	Быкова Татьяна Николаевна	8(812) 322 20 01
Заместитель заведующего по АХЧ	Черных Людмила Вячеславовна	929 32 34
Старший воспитатель	Кривецкова Татьяна Сергеевна	8 (812) 322 28 18

	Должность	ФИО	Телефон
Ответственные работники муниципального органа управления образованием	МО «Гавань» Руководитель структурного подразделения по благоустройству	Карнухина Татьяна Сергеевна	тел.: 355-70-34
Ответственные Госавтоинспекции	Старший инспектор по пропаганде БДД, капитан полиции отдела ГИБДД УМВД России по Василеостровскому району	Умерова Анастасия Александровна	Тел./факс: 573-05-06
	Государственный инспектор дорожного надзора отдела ГИБДД УМВД России по Василеостровскому району г. СПб.	Рыжов Андрей Валентинович	573-05-07

Ответственные работники за организацию работы по профилактике детского дорожно-транспортного травматизма в районе	Специалист отдела образования администрации Василеостровского района, курирующий вопросы профилактики детского дорожно-транспортного травматизма	Чернышева Анастасия Сергеевна	323-29-88
	Методист РЦ БДД ГБУ ДО ДДТ «На 9-ой линии»	Ситникова Ирина Александровна	323- 04- 32
Ответственные работники в образовательном учреждении за мероприятия по профилактике детского травматизма	В ГБДОУ № 73 Старший воспитатель	Кривецкова Татьяна Сергеевна	322-28-18
Руководитель или ответственный работник дорожно-эксплуатационной организации, осуществляющей содержание улично-дорожной сети (УДС)*		Пашенко Егор Игоревич	телефон дежурной службы: 677-37-17
Руководитель или ответственный работник дорожно-эксплуатационной организации, осуществляющей содержание технических средств организации дорожного движения (ТСОДД)*		Мушта Валерий Николаевич	телефон дежурной службы: 576-01-91

Руководитель кружка юных инспекторов движения	Фамилия, имя, отчество	Телефон
		Ситникова Ирина Александровна

Количество обучающихся (учащихся, воспитанников): 90

Наличие уголка по БДД: в помещениях групп, в уголках по ОБЖД
(если имеется, указать место расположения)

Наличие класса по БДД: не имеется
(если имеется, указать место расположения)

Наличие методической литературы и наглядных пособий (краткий перечень):

Для педагога:

- «Безопасность на улицах и дорогах» методическое пособие (Н.Н.Авдеева, О.А. Князева, Р.Б. Стеркина, М.Д. Маханева.
- «Правила дорожного движения», нестандартные занятия, подготовительная группа («Корифей» 2012);
- «Осторожные сказки», безопасность для малышей («Прометей» 2013);
- «Как обеспечить безопасность дошкольников, методическое пособие («Просвещение 2014);
- «ОБЖ для младших дошкольников» (Н.С. Голицина, «Скрипторий » 2012);
- «Дети на дорогах», правила дорожного движения в играх и упражнениях (плакаты для детского сада);
- Н.В. Коломеец «Формирование культуры безопасного поведения у детей 3 – 7 лет» - Волгоград издательство «Учитель», 2013. – 168 с.

Портал:

- "Добрая дорога детства" газета для детей, родителей и педагогов
<http://www.dddgazeta.ru/slowdown/>

Для учащихся:

- Т.Ф. Саулина «Три сигнала светофора» – Москва «Просвещение»,
- Ю. Л. Юдохина «Здравствуй, друг, дорожный знак!» - Москва издательство «Ансел – Пресс»,
- Г. Сапгир «Мой друг Светофор» - Москва «Детская литература».
- Познавательно-развлекательная раскраска «Правила дорожного движения». Министерство просвещения РФ, ВЦРХТиГТ.2022 год.
- «Секретные Агенты на страже Дорожной безопасности». Познавательно-развлекательная раскраска. Изд. Проект «Держи дистанцию». МВД России.2021 год.
- «Безопасный переход». Познавательно-развлекательная раскраска. Изд. Проект «Держи дистанцию». МВД России.2021 год.

Наличие автогородка (площадки) по БДД: нет

Наличие автобуса в образовательной организации: нет

Организованные перевозки групп детей в ГБДОУ детском саду №73 «Василек» Василеостровского района Санкт-Петербурга не осуществляются

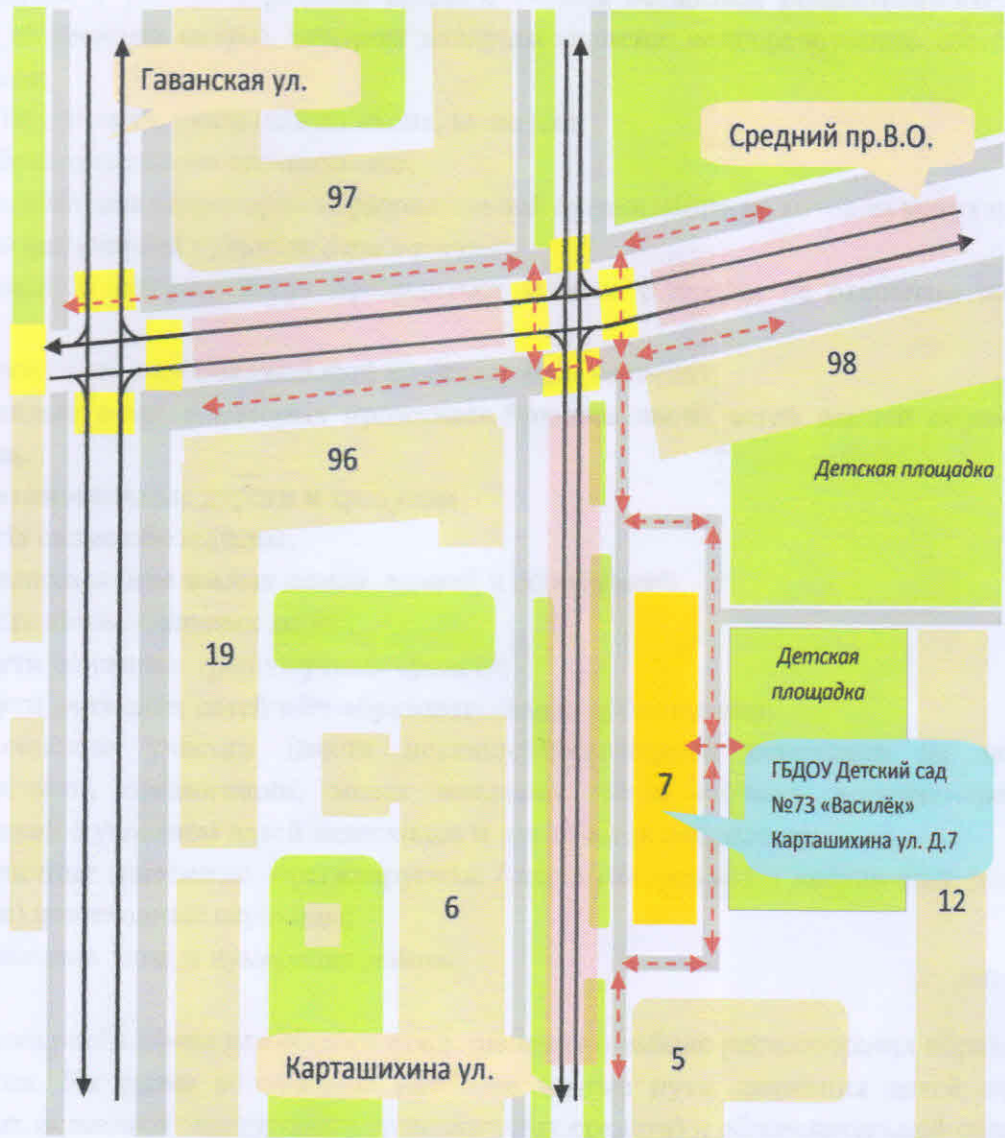
Время пребывания воспитанников в ДОУ: 07.00 -19.00
(понедельник-пятница)








Телефоны оперативных служб:

Единый номер службы экстренных вызовов Санкт-Петербурга для звонков с сотовых телефонов в экстренных ситуациях	112
Центр по приему обращений граждан по вопросам ЖКХ, нештатных ситуаций в городе, а также прием сообщений от детей, подвергающихся насилию в семье и за ее пределами или попавших в сложную жизненную ситуацию.	004
Региональная Служба Спасения	Телефоны Дежурной части (круглосуточно): 380-91-19 (многоканальный), 545-47-45, 545-35-18
МЧС	101 с мобильных и 01 со стационарных телефонов
Телефон дежурного помощника главы администраций района	Василеостровский район 323-63-07
"Телефон доверия" ГУ МВД	573-21-81
Управление ГИБДД ГУ МВД России по г. Санкт-Петербургу и Ленинградской области. Дежурная часть	234-90-21
16 отдел полиции УМВД России по Василеостровскому району города Санкт-Петербурга	222 -74-47
Городская станция скорой помощи	03
Телефон доверия для детей и подростков в Петербурге (круглосуточный)	747- 13 -40
Общероссийский телефон доверия для детей, подростков и их родителей	8-800-2000-122
Социальная служба Василеостровского района	323-04-82

I. План-схемы образовательной организации

1. Район расположения образовательной организации, пути движения транспортных средств и детей (обучающихся)



- | | | | |
|---|----------------------|--|---|
|  | - жилая застройка |  | - движение транспортных средств |
|  | - проезжая часть |  | - движение детей в (из) образовательную организацию |
|  | - тротуар | | |
|  | - опасные участки | | |
|  | - пешеходный переход | | |

Рекомендации к составлению план-схемы района расположения образовательной организации

1. Район расположения образовательной организации определяется группой жилых домов, зданий и улично-дорожной сетью с учетом остановок общественного транспорта (выходов из станций метро), центром которого является непосредственно образовательная организация;

2. Территория, указанная на схеме, включает:

- образовательную организацию;
- стадион вне территории образовательной организации, на котором могут проводиться занятия по физической культуре (*при наличии*);
- парк, в котором могут проводиться занятия с детьми на открытом воздухе (*при наличии*);
- спортивно-оздоровительный комплекс (*при наличии*);
- жилые дома, в которых проживает большая часть детей данной образовательной организации;
- автомобильные дороги и тротуары.

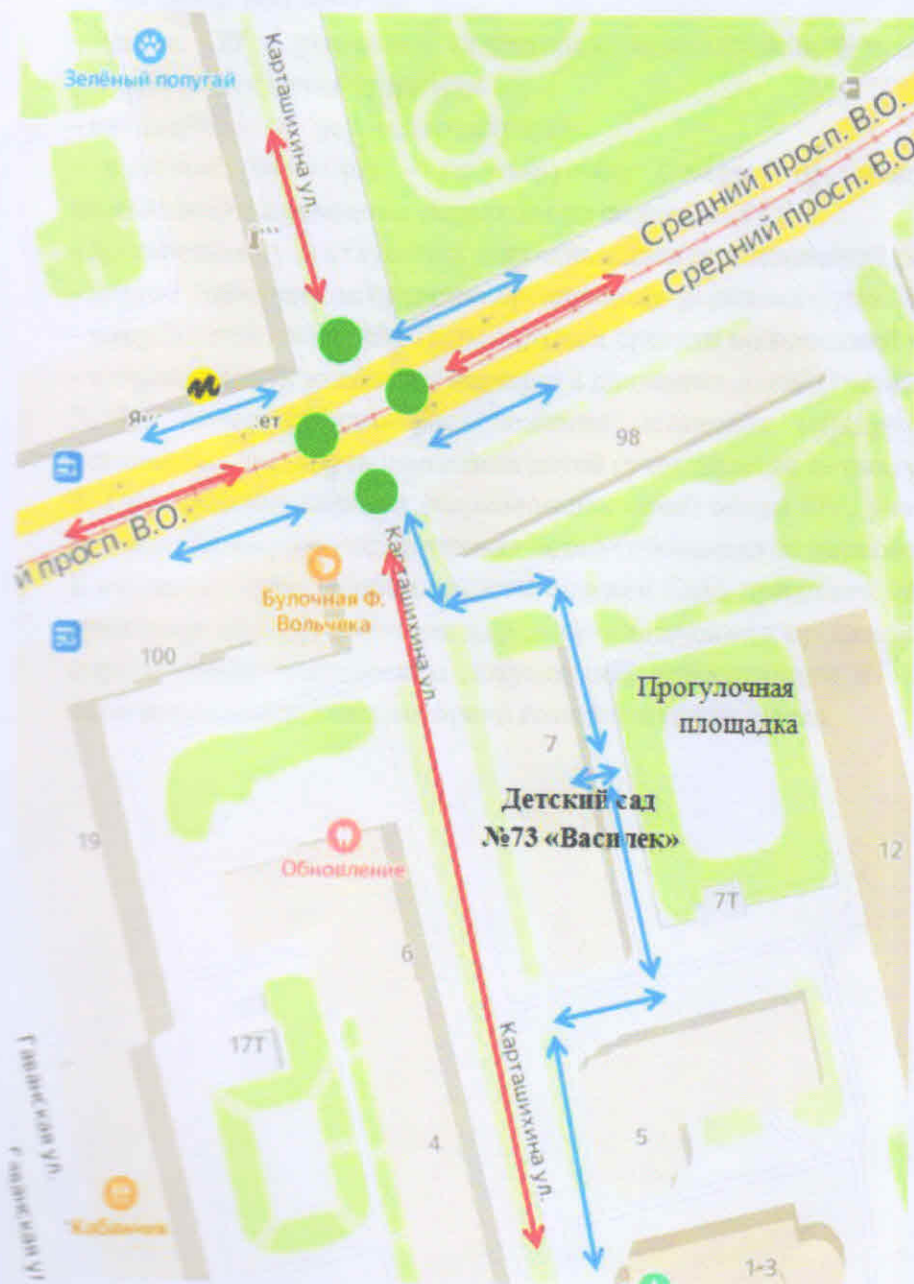
3. На схеме обозначены:

- расположение жилых домов, зданий и сооружений;
- сеть автомобильных дорог;
- пути движения транспортных средств;
- пути движения детей в/из образовательную организацию;
- опасные участки (места несанкционированных переходов на подходах к образовательной организации, места имевших место случаев дорожно-транспортных происшествий с участием детей-пешеходов и детей-велосипедистов);
- уличные (наземные – регулируемые / нерегулируемые) и внеуличные (надземные и подземные) пешеходные переходы;
- названия улиц и нумерация домов.

Схема необходима для общего представления о районе расположения образовательной организации. На схеме обозначены наиболее частые пути движения детей от дома (от отдаленных остановок маршрутных транспортных средств) к образовательной организации и обратно.

При исследовании маршрутов движения детей необходимо уделить особое внимание опасным зонам, где дети пересекают проезжие части дорог не по пешеходному переходу.

Схема организации дорожного движения в непосредственной близости от образовательного учреждения с размещением соответствующих технических средств, маршруты движения детей и расположение парковочных мест



- - нерегулируемые пешеходные переходы
- ↔ Движение родителей с воспитанниками в (из) дошкольное учреждение
- ↔ Движение транспортных средств

Рекомендации к составлению схемы организации дорожного движения в непосредственной близости от ОУ

1. Схема организации дорожного движения ограничена автомобильными дорогами, находящимися в непосредственной близости от образовательного учреждения;

2. На схеме обозначено:

- здание ОУ с указанием территории, принадлежащей непосредственно ОУ (при наличии указать ограждение территории);
- автомобильные дороги и тротуары;
- уличные (наземные – регулируемые / нерегулируемые) и внеуличные (надземные и подземные) пешеходные переходы на подходах к ОУ;
- дислокация существующих дорожных знаков и дорожной разметки;
- другие технические средства организации дорожного движения;
- направление движения транспортных средств по проезжей части;
- направление безопасного маршрута движения детей (учеников, обучающихся);

3. На схеме указано расположение остановок маршрутных транспортных средств и безопасные маршруты движения детей (учеников) от остановочного пункта к ОУ и обратно;

4. При наличии стоянки (парковочных мест) около ОУ, указывается место расположение и безопасные маршруты движения детей (учеников) от парковочных мест к ОУ и обратно.

К схеме (в случае необходимости) должен быть приложен план мероприятий по приведению существующей организации дорожного движения к организации движения, соответствующей нормативным техническим документам, действующим в области дорожного движения, по окончании реализации которого готовится новая схема.

Пути движения транспортных средств к местам разгрузки/погрузки и рекомендуемые пути передвижения детей по территории образовательного учреждения

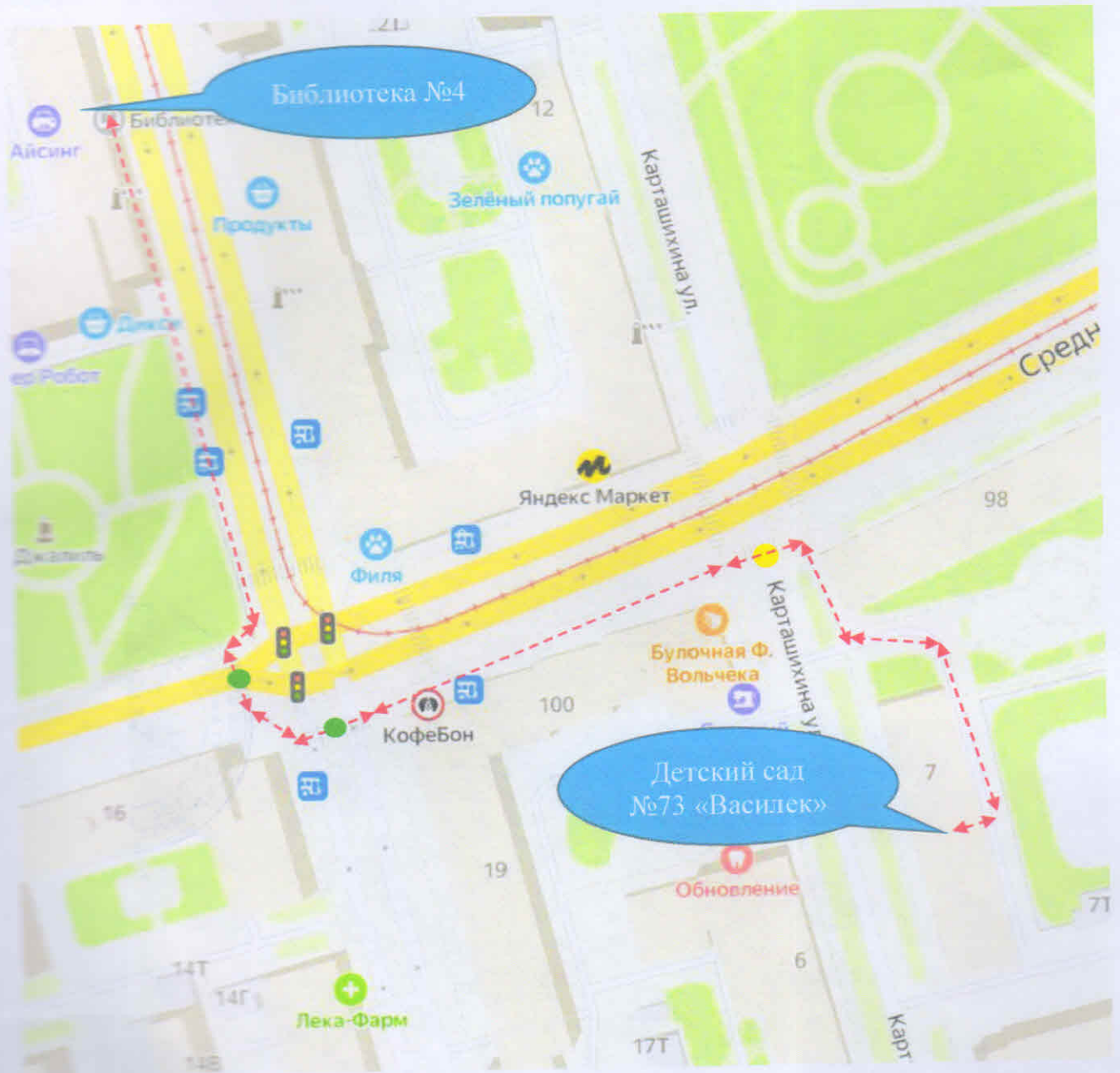


Рекомендации к составлению схемы пути движения транспортных средств к местам разгрузки/погрузки

На схеме указывается примерная траектория движения транспортного средства на территории ОУ, в том числе место погрузки/разгрузки, а также безопасный маршрут движения детей во время погрузочно-разгрузочных работ.

В целях обеспечения безопасного движения детей по территории ОУ необходимо исключить пересечение пути движения детей и пути движения транспортных средств.

Маршруты движения организованных групп детей от ОУ к наиболее часто посещаемым объектам в ходе образовательного процесса



 - направление безопасного движения детей

 - нерегулируемый пешеходный переход

 - регулируемый пешеходный переход