

СОГЛАСОВАНО

Начальник ОО администрации
Василеостровского района
О. В. Цибизова

« » 2025г.

УТВЕРЖДАЮ

Заведующий
ГБДОУ детский сад №73 «Василек»
Т. Н. Быкова

« » 2025г.

СОГЛАСОВАНО

Начальник Отдела Госавтоинспекции
УМВД России по Василеостровскому району
г. Санкт-Петербурга

Р. А. Кимарцев
« » 2025г.

ПАСПОРТ ДОРОЖНОЙ БЕЗОПАСНОСТИ

Государственного бюджетного дошкольного
образовательного учреждения
детского сада № 73 «Василек»
Василеостровского района Санкт-Петербурга

Общие сведения

Государственное бюджетное дошкольное образовательное учреждение детский сад № 73 «Василек» Василеостровского района Санкт-Петербурга

(Полное наименование образовательной организации)

Тип образовательной организации: дошкольное образование

Юридический адрес: 199106, г. Санкт-Петербург, ул. Карташихина, дом7, литера А

e-mail: vasdou073v@yandex.ru

Фактический адрес: 199106, г. Санкт-Петербург, ул. Шевченко, дом 12, литера А

Руководители ОУ:

Должность	ФИО	Телефон
Заведующий	Быкова Татьяна Николаевна	8(812) 322 20 01
Заместитель заведующего по АХЧ	Черных Людмила Вячеславовна	929 32 34
Старший воспитатель	Кривецкова Татьяна Сергеевна	8 (812) 322 28 18

	Должность	ФИО	Телефон
Ответственные работники муниципального органа управления образованием	МО «Гавань» Руководитель структурного подразделения по благоустройству	Бабенко Денис Сергеевич	тел.: 355-70-34
Ответственные Госавтоинспекции	Старший инспектор по пропаганде БДД, капитан полиции отдела Госавтоинспекции УМВД России по Василеостровскому району	Некрытова Наталья Викторовна	Тел./факс: 573-05-06
	Старший инспектор дорожного надзора отдела Госавтоинспекции УМВД России по Василеостровскому району г. СПб	Щукин Илья Александрович	573-05-07

Ответственные работники за организацию работы по профилактике детского дорожно-транспортного травматизма в районе	Специалист отдела образования администрации Василеостровского района, курирующий вопросы профилактики детского дорожно-транспортного травматизма	Самохвалова Рузалия Ришартовна	323-29-88
	Методист районного центра по БДД и профилактике ДДТТ ГБУ ДО ДДТ «На 9-ой линии»	Ситникова Ирина Александровна	323- 04- 32
Ответственные работники в образовательном учреждении за мероприятия по профилактике детского травматизма	В ГБДОУ № 73 Старший воспитатель	Кривецкова Татьяна Сергеевна	322-28-18
Руководитель или ответственный работник дорожно-эксплуатационной организации, осуществляющей содержание улично-дорожной сети (УДС)*		Пащенко Егор Игоревич	телефон дежурной службы: 677-37-17
Руководитель или ответственный работник дорожно-эксплуатационной организации, осуществляющей содержание технических средств организации дорожного движения (ТСОДД)*		Мушта Валерий Николаевич	телефон дежурной службы: 576-01-91

Руководитель кружка юных инспекторов движения	Фамилия, имя, отчество	Телефон
		Ситникова Ирина Александровна

Количество обучающихся (учащихся, воспитанников): 40

Наличие уголка по БДД: 2, в помещениях групп

(если имеется, указать место расположения)

Наличие класса по БДД: не имеется

(если имеется, указать место расположения)

Наличие методической литературы и наглядных пособий (краткий перечень):

Для педагога:

- Обучение детей ПДД. Планирование занятий, конспекты, кросворды, дидактические игры. – СПб.: ООО «ИЗДАТЕЛЬСТВО «ДЕТСТВО-ПРЕСС», 2023. – 96 с.
- Дорожное царство, пешеходное государство. Конспекты занятий по ПДД. Игры, квесты, задачи. / Т.А. Гаврюкова – 137 с. – Учитель – 2022.
- Беседы о правилах дорожного движения/ Т.А. Шорыгина – Сфера – 2022.

Портал:

- "Добрая дорога детства" газета для детей, родителей и педагогов

<http://www.dddgazeta.ru/slowdown/>

Для учащихся:

- ПДД для малышей в сказках/Е. А. Ульева. – [64] с.: ил. – Москва: Клевер-Медиа-Групп, 2024. – (Правила безопасности в сказках).
- Энциклопедия «Безопасность для детей»/ Ю.С. Соколова. – Буква-Ленд, 2021.
- Правила дорожного движения в вопросах и ответах/ составитель Валерия Галкина. – Москва: Эксмо, 2023. – 64 с.: ил.
- Настольная игра «Правила дорожного движения», издательство «Учитель».
- Уроки безопасности дорожного движения с Поли. (Серия детских мультфильмов)
- Уроки тетушки Совы. (Серия детских мультфильмов).
- По дороге со Смешариками. (Серия детских мультфильмов) и др.
- Познавательно-развлекательная раскраска «Правила дорожного движения». Министерство просвещения РФ, ВЦРХТиГТ.2022 год.
- «Секретные Агенты на страже Дорожной безопасности». Познавательно-развлекательная раскраска. Изд. Проект «Держи дистанцию». МВД России.2021 год.
- «Безопасный переход». Познавательно-развлекательная раскраска. Изд. Проект «Держи дистанцию». МВД России.2021 год.

Наличие автогородка (площадки) по БДД: нет

Наличие автобуса в образовательной организации: нет

Организованные перевозки групп детей в ГБДОУ детском саду №73 «Василек» Василеостровского района Санкт-Петербурга не осуществляются

Время пребывания воспитанников в ДОУ: 07.00 -19.00
(понедельник-пятница)

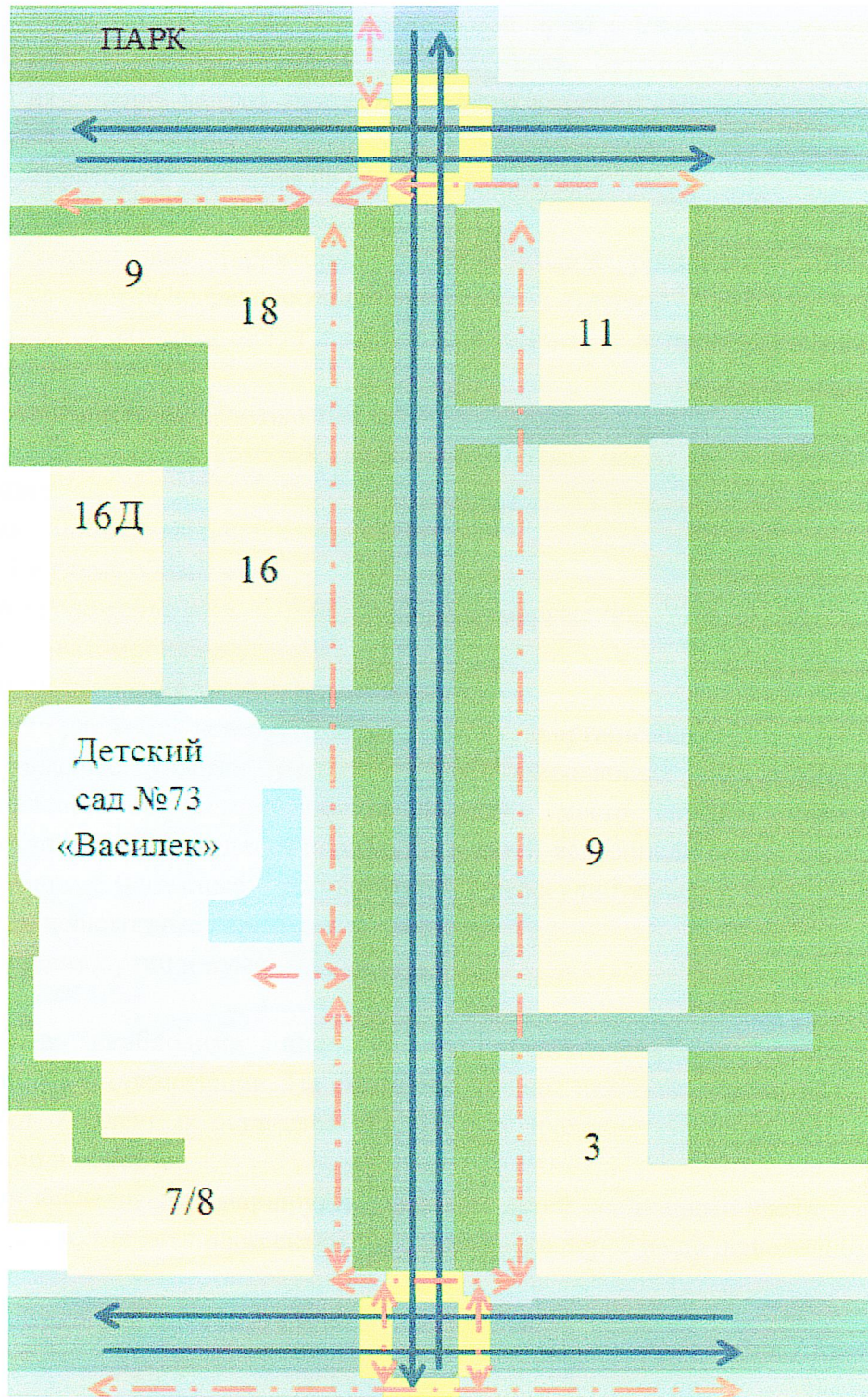
В целях обеспечения безопасного передвижения обучающихся по территории ДОУ исключено пересечение пути движения детей и пути движения транспортных средств согласно графику разгрузки/погрузки.

Телефоны оперативных служб:

Название службы	Телефон
Единая служба спасения	112
Региональная служба спасения	380-91-19
Пожарная служба	01
Неотложная помощь	для детей: 325-49-36 для взрослых: 323-02-62
Дежурный 16 отдела полиции	222 -74-47
УМВД по Василеостровскому району	356-96-71
Телефон доверия для взрослых, детей и подростков	476-71-04
Социальная служба Василеостровского района	323-04-82

I. План-схемы образовательной организации

1. Район расположения образовательной организации, пути движения транспортных средств и детей (обучающихся)



- проезжая часть
- тротуар
- зеленая зона
- гаражи

- жилая застройка
- движение транспортных средств
- движение воспитанников в (из) образовательную организацию
- нерегулируемый пешеходный переход

Рекомендации к составлению план-схемы района расположения образовательной организации

1. Район расположения образовательной организации определяется группой жилых домов, зданий и улично-дорожной сетью с учетом остановок общественного транспорта (выходов из станций метро), центром которого является непосредственно образовательная организация;

2. Территория, указанная на схеме, включает:

- образовательную организацию;
- стадион вне территории образовательной организации, на котором могут проводиться занятия по физической культуре *(при наличии)*;
- парк, в котором могут проводиться занятия с детьми на открытом воздухе *(при наличии)*;
- спортивно-оздоровительный комплекс *(при наличии)*;
- жилые дома, в которых проживает большая часть детей данной образовательной организации;

- автомобильные дороги и тротуары.

3. На схеме обозначены:

- расположение жилых домов, зданий и сооружений;
- сеть автомобильных дорог;
- пути движения транспортных средств;
- пути движения детей в/из образовательную организацию;
- опасные участки (места несанкционированных переходов на подходах к образовательной организации, места имевших место случаев дорожно-транспортных происшествий с участием детей-пешеходов и детей-велосипедистов);
- уличные (наземные – регулируемые / нерегулируемые) и внеуличные (надземные и подземные) пешеходные переходы;
- названия улиц и нумерация домов.

Схема необходима для общего представления о районе расположения образовательной организации. На схеме обозначены наиболее частые пути движения детей от дома (от отдаленных остановок маршрутных транспортных средств) к образовательной организации и обратно.

При исследовании маршрутов движения детей необходимо уделить особое внимание опасным зонам, где дети пересекают проезжие части дорог не по пешеходному переходу.

Схема организации дорожного движения в непосредственной близости от образовательного учреждения с размещением соответствующих технических средств, маршруты движения детей и расположение парковочных мест



- движение транспортных средств



- движение воспитанников в (из) образовательную организацию

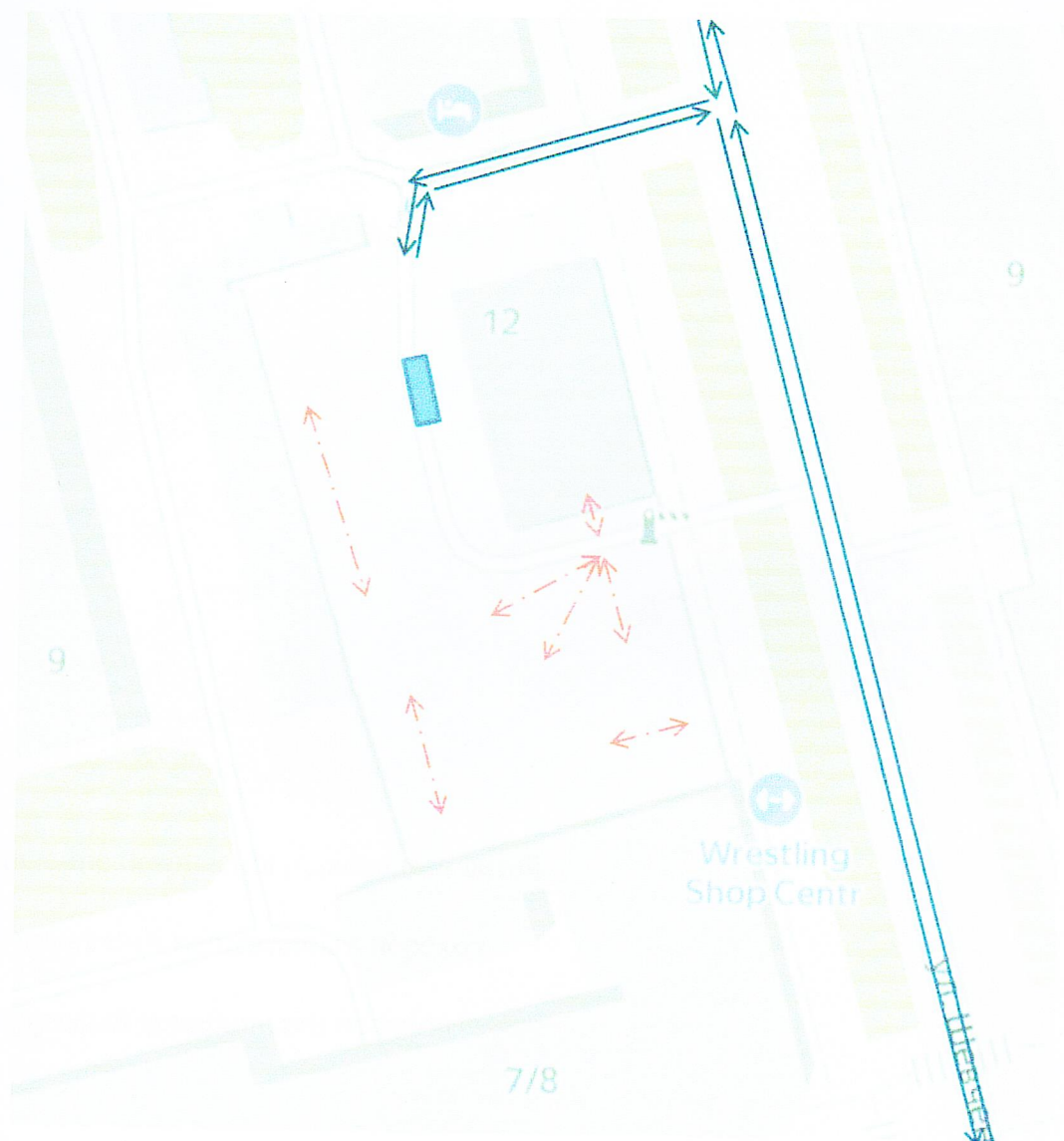



- нерегулируемый пешеходный переход


Рекомендации к составлению схемы организации дорожного движения в непосредственной близости от ОУ


1. Схема организации дорожного движения ограничена автомобильными дорогами, находящимися в непосредственной близости от образовательного учреждения;
 2. На схеме обозначено:
 - здание ОУ с указанием территории, принадлежащей непосредственно ОУ (при наличии указать ограждение территории);
 - автомобильные дороги и тротуары;
 - уличные (наземные – регулируемые / нерегулируемые) и внеуличные (надземные и подземные) пешеходные переходы на подходах к ОУ;
 - дислокация существующих дорожных знаков и дорожной разметки;
 - другие технические средства организации дорожного движения;
 - направление движения транспортных средств по проезжей части;
 - направление безопасного маршрута движения детей (учеников, обучающихся);
 3. На схеме указано расположение остановок маршрутных транспортных средств и безопасные маршруты движения детей (учеников) от остановочного пункта к ОУ и обратно;
 4. При наличии стоянки (парковочных мест) около ОУ, указывается место расположение и безопасные маршруты движения детей (учеников) от парковочных мест к ОУ и обратно.
- К схеме (в случае необходимости) должен быть приложен план мероприятий по приведению существующей организации дорожного движения к организации движения, соответствующей нормативным техническим документам, действующим в области дорожного движения, по окончании реализации которого готовится новая схема.

Пути движения транспортных средств к местам разгрузки/погрузки и рекомендуемые пути передвижения детей по территории образовательного учреждения



 - движение транспортных средств

 - движение воспитанников в (из) образовательную организацию

 - Место погрузки/разгрузки транспорта

Рекомендации к составлению схемы пути движения транспортных средств к местам разгрузки/погрузки

На схеме указывается примерная траектория движения транспортного средства на территории ОУ, в том числе место погрузки/разгрузки, а также безопасный маршрут движения детей во время погрузочно-разгрузочных работ.

В целях обеспечения безопасного движения детей по территории ОУ необходимо исключить пересечение пути движения детей и пути движения транспортных средств.

Ближайшие к ДОУ пешеходные переходы

Пешеходный переход на пересечении Среднегаванского проспекта и улицы Шевченко



Пешеходный переход на пересечении Среднего проспекта и улицы Шевченко

